




!!! Veškeré přesné rozměry stávajícího stavu bude nutno zaměřit na stavbě !!!

TABULKA dotčených MÍSTNOSTÍ							
číslo	účel	výměra	podlaha	označení podlahy	stěny	strop	poznámky
3NP							
SO 02 + SO 03							
2.E.19	Podschišťový prostor	41.75	stávající povrch	P2.01	stávající povrch	stávající povrch	
2.E.18	Výtah	1.14					
2.H.32	Chodba	137.57	stávající povrch	P2.01	stávající povrch	stávající povrch	
2.H.32a	Výtah	3.22					
<div>Název projektu:<div>Celouniverzitní centrum TV pro studenty SSP - vertikální mobilita studentů se SP</div><div>Univerzita Karlova, Fakulta tělesné výchovy a sportu, José Martího 269/31, 162 52 - Praha 6 – Veleslavín katastrální území Veleslavín 729353, parc. č. 302/28, 302/7</div></div> <div></div>							
<div>Stavebník:<div>Univerzita Karlova, Fakulta tělesné výchovy a sportu José Martího 269/31, 162 52 - Praha 6 - Veleslavín IČO: 00216208</div></div>							
<div>Generální projektant:<div>DPU Revit s.r.o. Běchovická 701/26, Strašnice (Praha 10) 100 00 Praha, IČO: 28711335</div></div>				<div>Koordinátor projektu:<div>Tomáš Richter tel.: +420 725 724 895 tomas.richter@dpurevit.cz</div></div> <div></div>			
<div>Projektant části:<div>Ing. arch. Marek Lehmann Pujmanové 1553/14 Praha 4 140 00, e-mail: lehmann@archigroup.cz, tel. +420 603957834</div></div> <div></div>							
<div>Vypracoval:<div>Ing. arch. Marek Lehmann, Ing. arch. Šimon Vításek</div></div>							
<div>Část:<div>D.1.1. Stavebně architektonická část</div></div>					<div>Revize:<div>Revize se zpracováním DOSS</div></div>		
<div>Umístění:<div>±0,000 = 314,43 m. n. m. BPV, souřadnicový systém S-JTSK</div></div>					<div>Datum:<div>02/2024</div></div>	<div>Měřítko:<div>1:100</div></div>	<div>Formát:<div>2xA4</div></div>
<div>Název výkresu:<div>SO02+SO03 Půdorys 3NP</div></div>					<div>Číslo výkresu:<div>D.1.1.2.2.6</div></div>	<div>Stupěň:<div>DPS</div></div>	<div>Paré:</div>